



ETYEKI POLGÁRMESTERI HIVATAL

H-2091 Etyek, Körpince köz 4.
Telefon: 06-22/353-633; 06-22/353-698; Fax: 06-22/353-655
E-mail: hivatal@etyek.hu

ELŐTERJESZTÉS **Etyek Nagyközség Önkormányzatának** **Képviselő-testületi ülésére** **2015. december 09.**

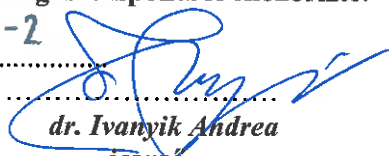
Előterjesztés tárgya:	Döntés Etyek Nagyközség Önkormányzat Képviselő-testületének 336/2014. (XI.19.) számú határozatának visszavonásáról, és a „Báthori” dűlő földrajzi név használatához szükséges hozzájárulásról
Előterjesztő:	Garaguly Tibor - polgármester
Melléklet:	-

Előterjesztést megalapozó jogszabályi rendelkezések:	
Anyagi jogszabályok	Magyarország helyi önkormányzatairól szóló 2011. évi CLXXXIX. törvény (Mötv.)
Hatáskör:	Mötv.

Előterjesztést készítette: dr. Szlávik Melinda	Dátum: 2015.11.30.	Aláírás: 
--	------------------------------	---

Tárgyalás módja:	Nyílt ülés (Mötv. 48.§ (1) bekezdése)
Szavazás módja:	Egyszerű többség (SzMSz 41.§ (1) bekezdése)
Véleményezi:	
Pénzügyi, Ügyrendi, Összeférhetetlenségi és Vagyonnyilatkozatokat Vizsgáló Bizottság	x
Kulturális, Sport, Szociális és Egészségügyi Bizottság	
Településfejlesztési, Működtetési és Vagyongazdálkodási Bizottság	x

Előterjesztés költségvetési fedezet igényel: (a megfelelő aláhúzendó)	igen	Költségvetési igény: ellenjegyezte: pénzügyi csoportvezető
	nem	

Törvényességi szempontból ellenőrizte: 2015 DEC -2  dr. Ivanyik Andrea jegyző
--

Tárgy: Döntés Etyek Nagyközség Önkormányzat Képviselő-testületének 336/2014. (XI.19.) számú határozatának visszavonásáról, és a „Báthori” dűlő földrajzi név használatához szükséges hozzájárulásról

Tisztelt Képviselő-testület!

A Képviselő-testület 43/2011. (II.03.) határozatával az Öreg-hegyen lévő 4710 hrsz-ú dűlő utat elnevezte Báthori dűlőnek. Az említett 4710 hrsz. csak a dűlő utat foglalja magába, ahhoz nem tartozik a szőlőterület.

Laczkó Gábor az Etyeki Hegyközség elnökének 2014. évi kezdeményezésére Etyek Nagyközség Önkormányzatának Képviselő-testülete a 336/2014. (XI.19.) számú határozatával *(előterjesztés 1. számú melléklete)* úgy döntött, hogy az Etyek-Budai Borvidék termékleírásba való bekerüléshez a teljes Öreg-hegy vonatkozásában hozzájárul az „Öreg-hegy – Báthori dűlő” földrajzi név használatához.

Az Etyeki Hegyközség elnöke 2015. november 18-án kelt levelében *(előterjesztés 2. számú melléklete)* tájékoztatta hivatalunkat, hogy a Földmérési és Távérzékelési Intézet (FÖMI) véleménye alapján az „Öreg-hegy – Báthori dűlő” névalak több szempontból sem elfogadható. A FÖMI véleménye szerint az lehetne az egyik járható út ha az Öreghegy egyik dűlője kerülne elnevezésre Báthori Tiborról. Ebben az esetben a „Báthori dűlő” az Öreg-hegy egy része lenne.

Az Etyeki Hegyközség közgyűlése újra tárgyalta a felvetést és azon variációt támogatta, mely szerint a „Báthori dűlő” az Öreg-hegy egy lehatárolt részét képezné. Az alább felsorolt (helyrajzi számmal jelölt dűlő utak által körülhatárolt területet szeretnék „Báthori dűlő”-nek elnevezni:

4702, 4703, 4704, 4708, 4709, 4711.

Az Etyeki Hegyközség a felsorolt helyrajzi számokkal körülhatárolt terület tekintetében megküldte a térképi mellékletet *(előterjesztés 3. számú melléklete)* a FÖMI részére.

Az Etyeki Hegyközség azzal a kérelemmel fordult a Képviselő-testület felé, támogassa, hogy a fentiekben felsorolt helyrajzi számokkal körülhatárolt terület lehessen a „Báthori dűlő” és ehhez adja hozzájárulását.

A Báthori dűlő nem egy konkrét utat jelölne, hanem egy pontosan körülhatárolható földrajzi területet. A földrajzi név használatának engedélyezésénél figyelemmel kell lenni Etyek Nagyközség történelmére, hagyományaira, földrajzi sajátosságaira, kulturális, természeti, történelmi értékeire, a közterületnek a településen belüli elhelyezkedésére, a magyar nyelv követelményeire, az egyszerűségeire és a közérthetőségeire. A „Báthori dűlő” elnevezés nem ütközik ezen kívánalmakkal.

Ahhoz, hogy a Képviselő-testület hozzájáruljon a földrajzi név használatához, szükséges visszavonnia a 336/2014. (XI.19.) számú határozatát.

Fentiek alapján kérem a Tisztelt Képviselő-testületet, hogy döntsön a földrajzi név használatáról.

Etyek, 2015. november 30.

Garaguly Tibor

polgármester

HATÁROZATI JAVASLAT

**Etyek Nagyközség Önkormányzata Képviselő-testületének
...../2015. (XII.09.) számú határozata**

**Döntés Etyek Nagyközség Önkormányzat Képviselő-testületének 336/2014. (XI.19.)
számú határozatának visszavonásáról, és a „Báthori” dűlő földrajzi név használatához
szükséges hozzájárulásról**

Etyek Nagyközség Önkormányzatának Képviselő-testülete úgy dönt, hogy

- 1.) a 336/2014. (XI.19.) számú határozatát visszavonja,
- 2.) egyet ért a 4702, 4703, 4704, 4708, 4709, 4711 helyrajzi számmal jelölt dűlő utak által körülhatárolt terület „Báthori dűlő” földrajzi névvel történő elnevezésével
- 3.) földrajzi név használatához hozzájárul.

Felelős: polgármester

Határidő: azonnal

Etyek Nagyközség Önkormányzatának
Képviselő-testülete
2091 Etyek, Körpince köz 4.

J. K. M. f.

K I V O N A T

Etyek Nagyközség Önkormányzat Képviselő-testületének 2014. november 19-én, szerdán megtartott soros nyílt ülésének jegyzőkönyvéből:

Jelenlévő képviselők létszáma 7 fő.

A Képviselő-testület 7 fő tagja közül, 7 fő részvételével 7 igen szavazattal, az alábbi határozati javaslatot:

**Etyek Nagyközség Önkormányzat Képviselő-testületének
336/2014. (XI.19.) számú határozata**

Az „Öreg-hegy – Báthori” dűlő földrajzi név használatához történő hozzájárulásról

Etyek Nagyközség Önkormányzatának Képviselő-testülete úgy dönt, hogy az Etyek-Budai Borvidék termékleírásba való bekerüléshez a teljes Öreg-hegy vonatkozásában hozzájárul az „Öreg-hegy – Báthori dűlő” földrajzi név használatához.

Határidő: azonnal

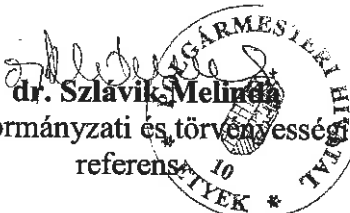
Felelős: polgármester

K. m. f.

Garaguly Tibor s.k.
polgármester

dr. Ivanyik Andrea s.k.
jegyző

A kivonat hitelül:

dr. Szlávik Melinda
dr. Szlávik Melinda
önkormányzati és törvényességi
referens


L. b. melléklet

Etyek Nagyközség Önkormányzata
2091 Etyek
Körpince köz 4.

Tárgy: Etyek, Öreg-hegy, Báthori-dűlő

Tisztelt Polgármester úr!

POLGÁRMESTERI HIVATAL ETYEK	
Ikt. dát.:	2015 NOV 26.
Ikt. szám: <i>2931</i>	Melléklet: db
Előírat: <i>163/2014</i>	Előadó: <i>[Signature]</i>

2014. május 19.-én kelt kérelmünkre válaszolva, 2014. november 25.-én megküldték 2014. november 19-i Képviselő-testületi ülésük határozatát.

Melyben hozzájárultak a teljes Öreg-hegy vonatkozásában az "Öreg-hegy-Báthori-dűlő" földrajzi név használatához.

A továbbiakban az Etyek-Budai Borvidék Hegyközségi Tanácsa megkereste a Földmérési és Távérzékelési Intézetet (FÖMI), ahonnan az alábbi választ kapták. Az „Öreg-hegy-Báthori dűlő” névalak több szempontból sem elfogadható, sem helyesírási, sem „ebben az esetben” az ugyanarra a területre vonatkozó két névvariáns. Véleményük szerint az lehetne az egyik járható út ha az Öreg-hegy egyik dűlőjét neveznék el Báthori Tiborról (ebben az esetben a Báthori-dűlő az Öreg-hegy része lenne). Az Etyeki Hegyközség közgyűlése újra tárgyalta a felvetést és azon variációt támogatta, mely szerint a Báthori-dűlő az Öreg-hegy egy lehatárolt részét képezze.

Az alább felsorolt dűlő utak helyrajzi számaival körül határolt területet szeretnénk Báthori dűlőnek nevezni. Etyek: 4702, 4703, 4704, 4708, 4709, 4711. A lehatárolt terület vonatkozásában megkerestük a FÖMI-t és az általunk felsorolt helyrajzi számokkal körül határolt terület tekintetében megküldte a jelen levélhez is csatolt térképi mellékletet, mely dűlőtérkép tartalmazza az újonnan kért Báthori-dűlő lehatárolását is.

Kérem tisztelt Polgármester urat illetve, Etyek Nagyközség képviselő testületét újra tárgyalni szíveskedjen, hogy az Öreg-hegyen a fent felsorolt helyrajzi számokkal körülhatárolt terület lehessen Báthori-dűlő és hozzájárulásukat Báthori-dűlő földrajzi név használatához.

Csatolva 1 db térképi melléklet fénymásolata. FÖMI

Etyek, 2015. november 18.

Tisztelettel:

[Signature]
Láczkó Gábor
elnök

TERMÉKLEÍRÁS TÉRKÉPI MELLÉKLETE

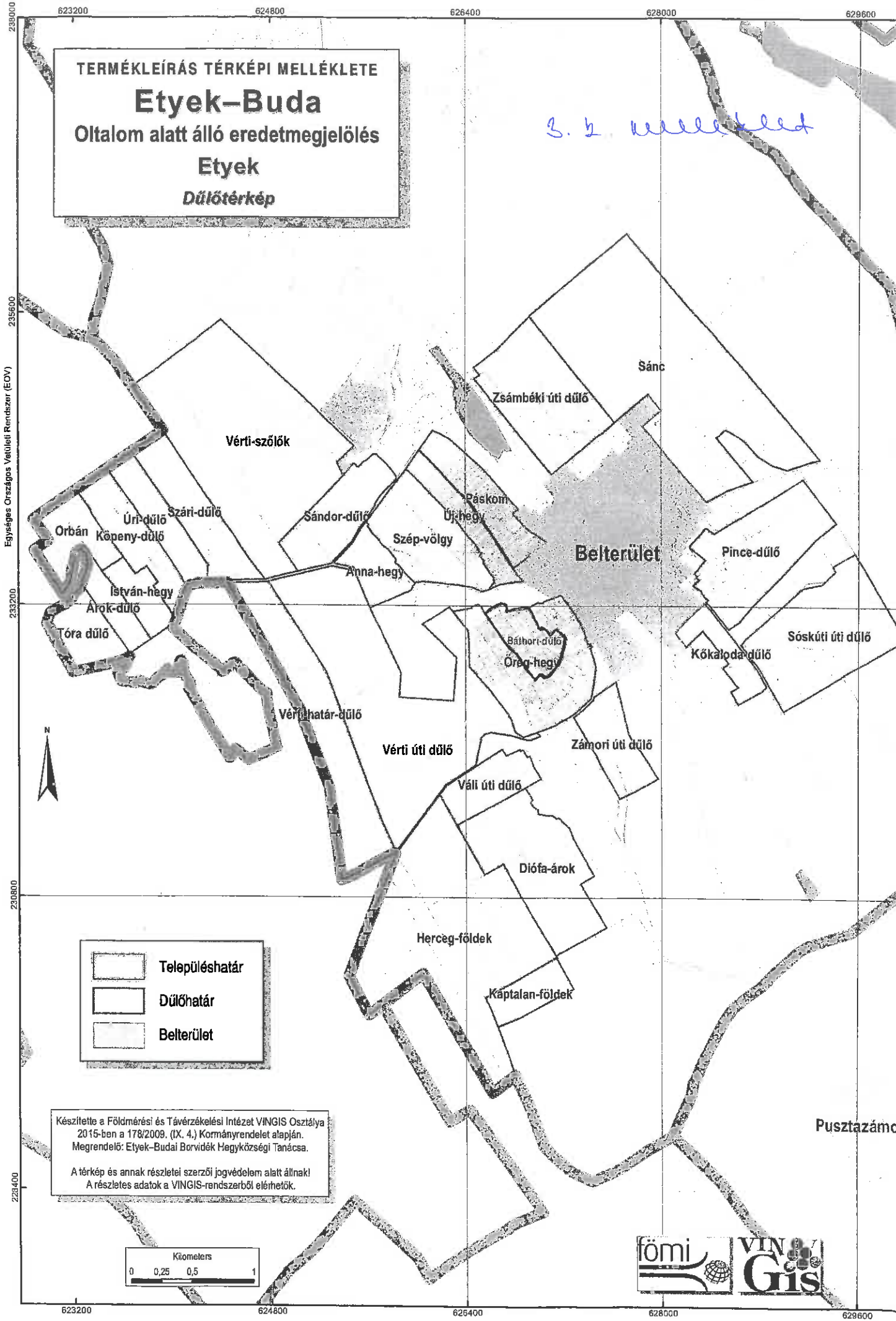
Etyek–Buda

Oltalom alatt álló eredetmegjelölés

Etyek

Dűlőtérkép

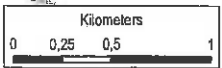
3. 2. melléklet



	Településhatár
	Dűlőhatár
	Belterület

Készítette a Földmérési és Távérzékelési Intézet VINGIS Osztálya
 2015-ben a 178/2009. (IX. 4.) Kormányrendelet alapján.
 Megrendelő: Etyek–Budai Borvidék Hegyközségi Tanácsa.

A térkép és annak részletei szerzői jogvédelem alatt állnak!
 A részletes adatok a VINGIS-rendszerből elérhetők.



Pusztazámnc