



ETYEK NAGYKÖZSÉG POLGÁRMESTERE
H-2091 Etyek, Körpince köz 4.
Telefon: 06-22/353-633; 06-22/353-698 Fax: 06-22/353-655
E-mail: polgarmester@etyek.hu

ELŐTERJESZTÉS
Etyek Nagyközség Önkormányzatának Képviselő-testületi ülésére

2017. december 7.

| | | |
|---|---|--|
| Előterjesztés tárgya: | Közterületek elnevezéséről | |
| Előterjesztő: | Garaguly Tibor polgármester | |
| Melléklet: | | |
| Előterjesztést megalapozó jogszabályi rendelkezések: | | |
| <i>Anyagi jogszabályok</i> | <ul style="list-style-type: none">Magyarország helyi önkormányzatairól szóló 2011. CLXXXIX. törvény (Mötv.)a központi címregiszterről és a címkezelésről szóló 345/2014. (XII. 23.) Korm. rendelet (KCR-rendelet)az ingatlan-nyilvántartásról szóló 1997. évi CXLI. törvény (Inyvtv.)a polgárok személyi adatainak és lakcímének nyilvántartásáról szóló 1992. évi LXVI. törvény (Lakcímtv.) | |
| Hatáskör: | Magyarország helyi önkormányzatairól szóló 2011. CLXXXIX. törvény | |
| Tárgyalás módja: | nyílt ülés | |
| Szavazás módja: | egyszerű szótöbbség | |
| Előterjesztést készítette: Dr. Révész Zoltán | Dátum: 2017. 11.27. | Aláírás: |
| Véleményezi: | | |
| <i>Pénzügyi, Ügyrendi, Összeférhetetlenségi és Vagyonynyilatkozatok Vizsgáló Bizottság</i> | x | |
| <i>Kulturális, Sport, Szociális és Egészségügyi Bizottság</i> | | |
| <i>Településfejlesztési, Működtetési és Vagyongazdálkodási Bizottság</i> | x | |
| Előterjesztés költségvetési fedezetet igényel: (a megfelelő aláhúzendó) | igen | Költségvetési igény: Ellenjegyezte: pénzügyi csoportvezető |
| | nem | |
| Törvényességi szempontból ellenőrizte: Dr. Ivanyik Andrea jegyző | | |

Előterjesztés

Közterületek elnevezéséről

Tisztelt Képviselő-testület!

Az Möt. 14/A. § (1) bekezdése szerint minden belterületi és olyan külterületi közterületet el kell nevezni, amely olyan ingatlanhoz vezet, amelyen az épített környezet alakításáról és védelméről szóló törvény szerinti épület található. A Lakcímtv. és KCR-rendelet rendelkezési értelmében cím akkor keletkezik, ha valamennyi, a KCR-rendeletben előírt címadatát bejegyezték a központi címregiszterbe, azaz tartalmazza:

1. az országnévet,
2. a megye nevét,
3. a település nevét,
4. a postai irányítószámot,
5. ha van, a településrésznevet,
6. ha van, a kerület megjelölését,
7. a közterületnevet,
8. a közterületjellegét,
9. a házszámot,
10. ha azonos házszám alatt egynél több épület van, a házszámhoz tartozó épület jelét,
11. ha az épületben egynél több lépcsőház van, a házszámhoz tartozó épülethez rendelt lépcsőház jelét,
12. ha az épületben vagy a lépcsőházban több szinten találhatóak önálló rendeltetési egységek, az épülethez vagy a lépcsőházhoz tartozó szint jelét, és
13. ha az épület vagy a lépcsőház azonos szintjén több önálló rendeltetési egység van, az önálló rendeltetési egység ajtajának, bejáratának megjelölését.
14. a címkoordinátákat és az ingatlan-nyilvántartási azonosító kódot
15. a címkezelési döntés számát,
16. valamennyi cím tekintetében az egyedi azonosító kódot,
17. azt, hogy a bejegyzett adatok telek, épület vagy közterület megjelölését szolgálják.

Az Inyvtv. alapján az ingatlan címadata a KCR-ből történő automatikus adatátvitel útján válik az ingatlan-nyilvántartás részévé.

A közterületek elnevezésének hiánya a napi ügyintézés során nehézséget okoz mind ügyintézők, mind az állampolgárok számára, mivel megfelelő címadatok hiányában, azokról igazolás sem állítható ki.

A felsorolt jogszabályi kötelezettségeinknek történő megfelelés érdekében folyamatosan szükséges az olyan külterületi közterület elnevezése, amely olyan ingatlanhoz vezet, amelyen az épített környezet alakításáról és védelméről szóló törvény szerinti épület („*jellemzően emberi tartózkodás céljára szolgáló építmény, amely szerkezeteivel részben vagy egészben teret, helyiséget vagy ezek együttesét zárja körül meghatározott rendeltetés vagy rendeltetésével összefüggő tevékenység, avagy rendszeres munkavégzés, illetve tárolás céljából*”) található.

Fentiek alapján kérem a Tisztelt Képviselő-testületet, hozza meg döntését!

Etyek, 2017. november 27.

Tisztelettel,

Garaguly Tibor
polgármester

Határozati javaslat

Etyek Nagyközség Önkormányzat Képviselő-testülete .../2017. (...) határozata

Közterületek elnevezéséről

Etyek Nagyközség Önkormányzat Képviselő-testülete az Etyek, 0108, 0140, 4720 és 4721, 1388 és 1392, 1343, 4701, 4702, 4703, 4704, 4705, 4706, 4707, 4708, 4709, 4710, 4711, 4712, 4713, 4714, 4715, 2641 hrsz.-ú közterületeket az alábbiak szerint nevezi el:

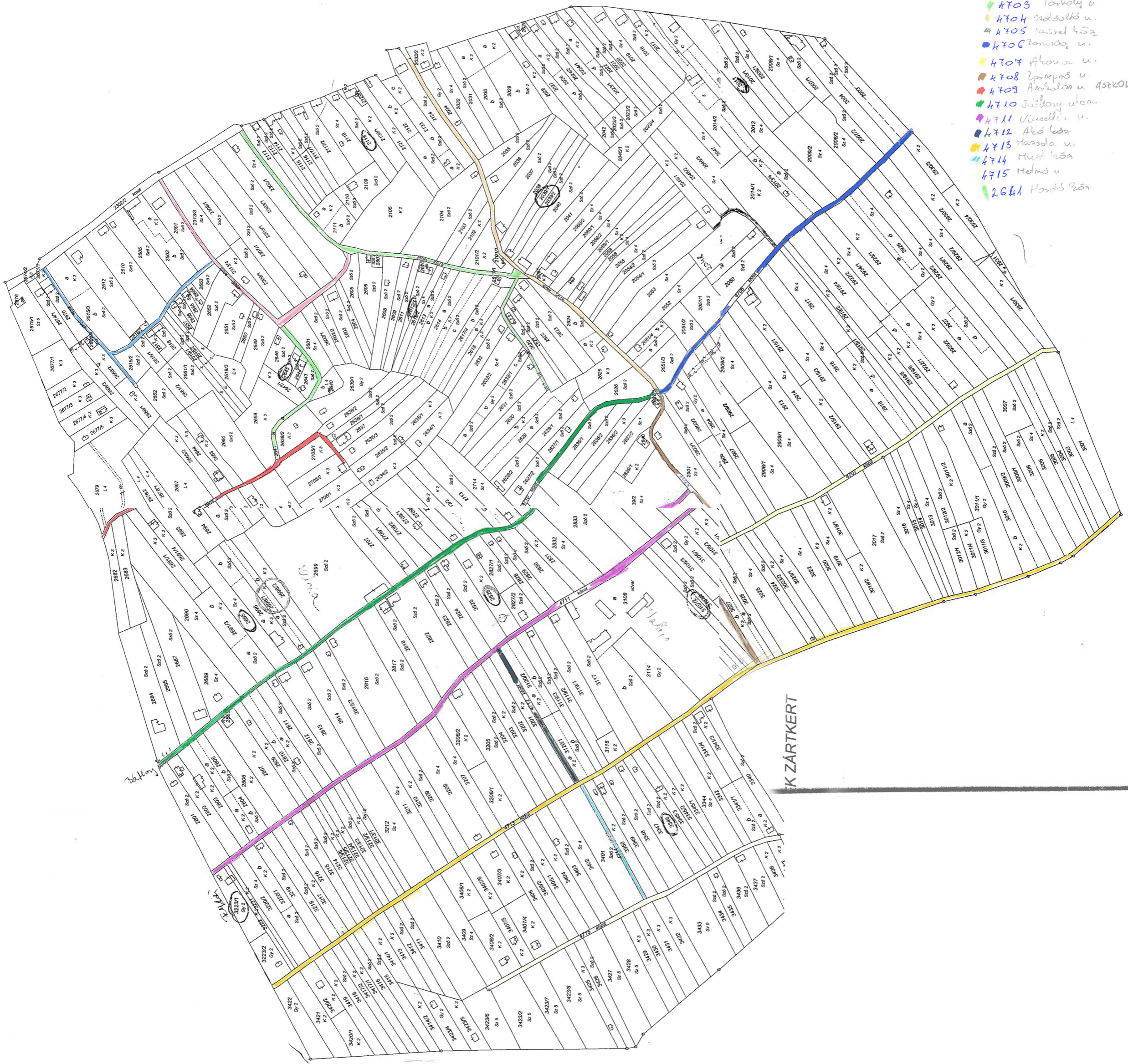
| HRSZ | Településrész | Név |
|--------------|--------------------------|----------------|
| 0108 | Településről kivezető út | Biai út |
| 0140 | Szennyvíztelep | Gulyás utca |
| 4720 és 4721 | Újhegy | Újhegyi út |
| 1388 és 1392 | Boti tó mellett | Kócsag utca |
| 1343 | Boti tó mellett | Süllő utca |
| 4701 | Öreghegy | Prés utca |
| 4702 | Öreghegy | Hordó utca |
| 4703 | Öreghegy | Törköly utca |
| 4704 | Öreghegy | Szőlőoltó utca |
| 4705 | Öreghegy | Szüret köz |
| 4706 | Öreghegy | Borvirág utca |
| 4707 | Öreghegy | Akona utca |
| 4708 | Öreghegy | Borseprő utca |
| 4709 | Öreghegy | Ászkolás utca |
| 4710 | Öreghegy | Báthori utca |
| 4711 | Öreghegy | Vincellér utca |
| 4712 | Öreghegy | Akó köz |
| 4713 | Öreghegy | Mazsola utca |
| 4714 | Öreghegy | Must köz |
| 4715 | Öreghegy | Metsző utca |
| 2641 | Öreghegy | Hordó köz |

Felelős: polgármester

Határidő: 2017. 12.07.

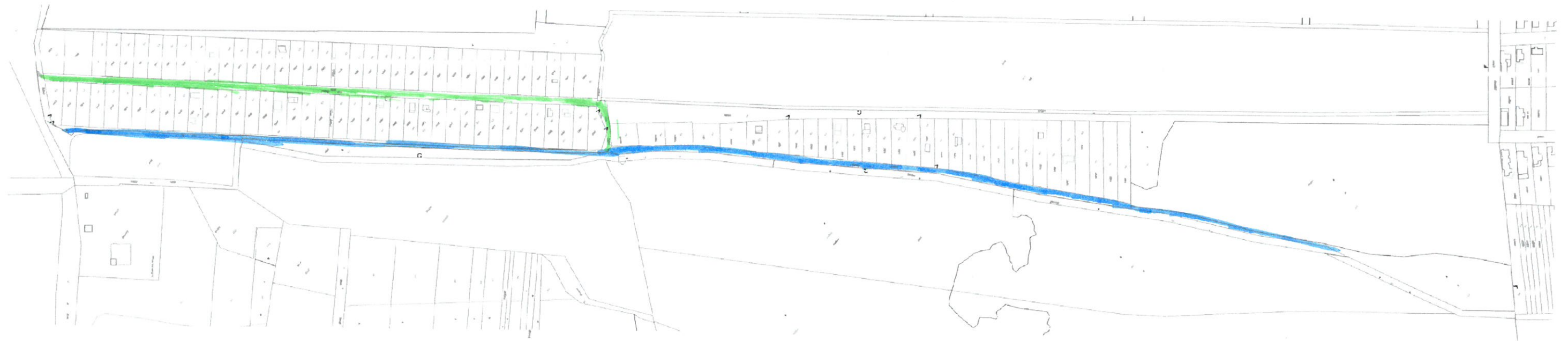
Öregleány

- 4701 Pálos u.
- 4702 Horvát u.
- 4703 Törbaly u.
- 4704 Székely u.
- 4705 Magyar u.
- 4706 Rózsavész u.
- 4707 Árkád u.
- 4708 Rózsavész u.
- 4709 Arisztón u. ASZKOLÁS
- 4710 Csillag u.
- 4711 Vitézkő u.
- 4712 Árkád u.
- 4713 Mária u.
- 4714 Magyar u.
- 4715 Mária u.
- 2641 Horvát u.

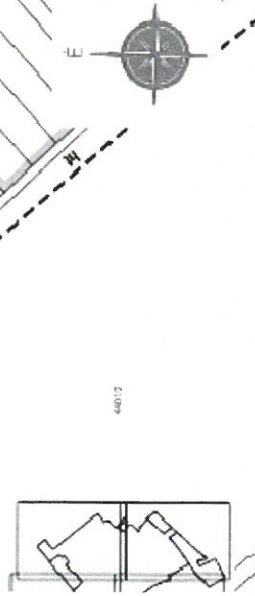
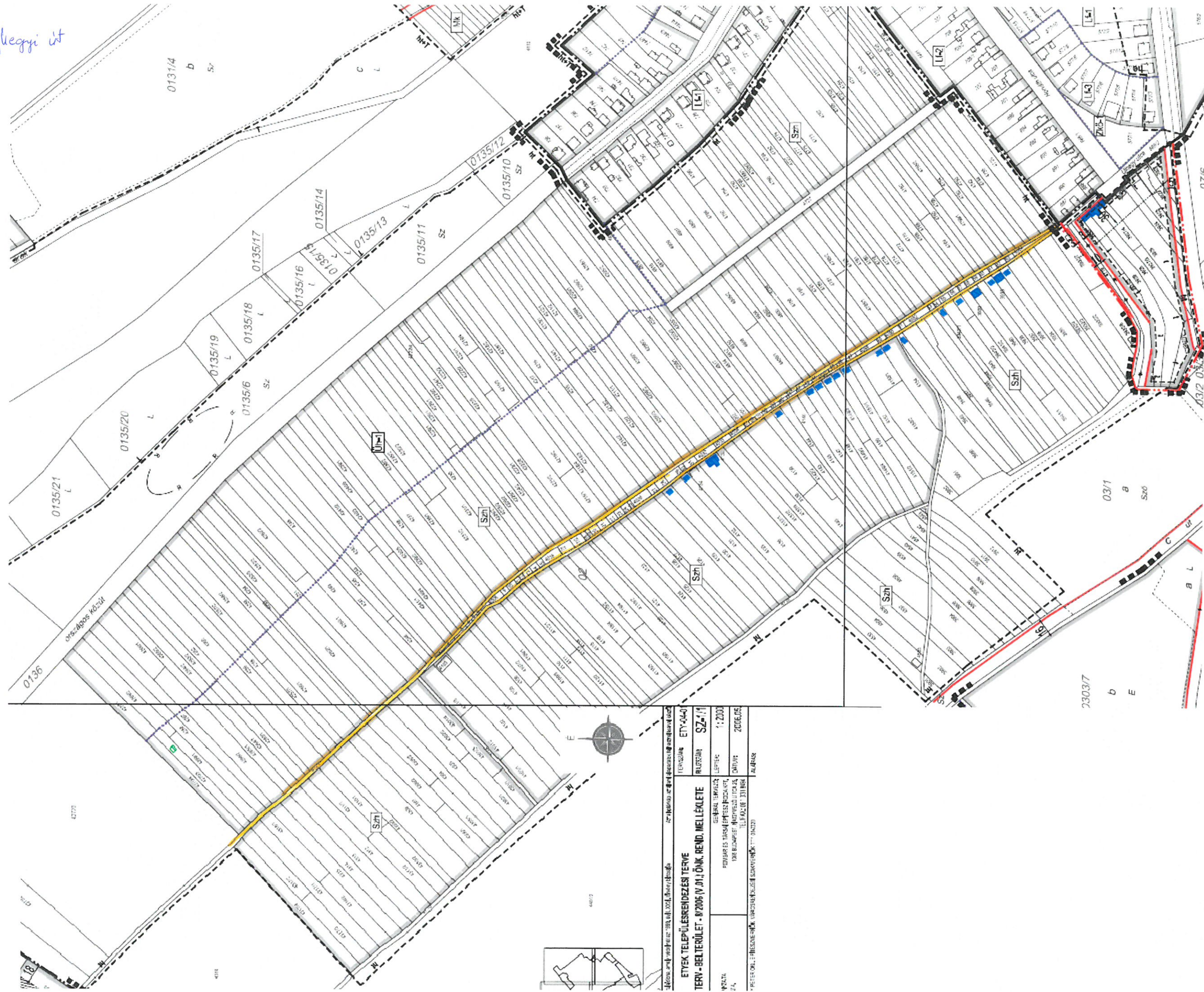


K ZÁRTKERT

- 1388
- 1392
- 1343



4720 = Ujleányi út
4721 = Ujleányi út



szélesség: 100,00 m; hosszúság: 100,00 m; terület: 10000,00 m²; körülmények: 100,00 m; terület: 10000,00 m²; körülmények: 100,00 m

| | | |
|--|-------------------|---------------------|
| ETEK TELEPÜLÉSRENDZÉSI TERVE | | TERVEZŐK: ETY-04-01 |
| TÉRSZABÁLYOZÁS | | TERVEZŐK: SZ-1/1 |
| NYELV: HUNGARIAN | LEPTÉK: 1:2000 | |
| NYELV: HUNGARIAN | TERVEZÉS: 2006.05 | |
| * PÉTEKON, PÉTEKON, PÉTEKON, PÉTEKON, PÉTEKON, PÉTEKON, PÉTEKON, PÉTEKON, PÉTEKON, PÉTEKON | | |

03/1 b Szó
2303/7 b E



 OIKO

Dati St.

