



## ETYEKI POLGÁRMESTERI HIVATAL

H-2091 Etyek, Körpince köz 4.

Telefon: 06-22/353-633; 06-22/353-698; Fax: 06-22/353-655

E-mail: hivatal@etyek.hu

### ELŐTERJESZTÉS


Etyek Nagyközség Önkormányzatának

Képviselő-testületi ülésére

2016. február 11.

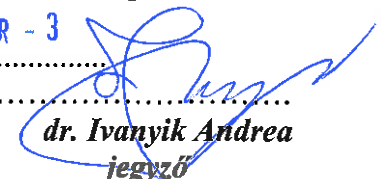
<b>Előterjesztés tárgya:</b>	<b>Javaslat hivatalos földrajzi név megállapítására</b>
<b>Előterjesztő:</b>	Garaguly Tibor - polgármester
<b>Melléklet:</b>	- Etyeki hegyközség levele - térkép - 326/2015. (XII.09) Kt határozat

<b>Előterjesztést megalapozó jogszabályi rendelkezések:</b>	
<b>Anyagi jogszabályok</b>	Magyarország helyi önkormányzatairól szóló 2011. évi CLXXXIX. törvény (Mötv.)
<b>Hatáskör:</b>	Mötv.

<b>Előterjesztést készítette:</b> dr. Szlávik Melinda	<b>Dátum:</b> 2016. február 02.	<b>Aláírás:</b> 
--	------------------------------------	---

<b>Tárgyalás módja:</b>	Nyílt ülés ( Mötv. 48.§ (1) bekezdése)
<b>Szavazás módja:</b>	Egyszerű többség (SzMSz 41.§ (1) bekezdése)
<b>Véleményezi:</b>	
<i>Pénzügyi, Ügyrendi, Összeférhetetlenségi és Vagyonynyilatkozatokat Vizsgáló Bizottság</i>	X
<i>Kulturális, Sport, Szociális és Egészségügyi Bizottság</i>	
<i>Településfejlesztési, Működtetési és Vagyongazdálkodási Bizottság</i>	X

<b>Előterjesztés költségvetési fedezetet igényel:</b> (a megfelelő aláhúzendó)	<b>igen</b>	<b>Költségvetési igény:</b> <i>ellenjegyezte:</i> ..... <i>penzügyi csoportvezető</i>
	<b>nem</b>	

<b>Törvényességi szempontból ellenőrizte:</b> 2016 FEBR - 3 .....  dr. Ivanyik Andrea jegyző
--

**Tárgy: Javaslat hivatalos földrajzi név megállapítására**

**Tisztelt Képviselő-testület!**

A Képviselő-testület 43/2011. (II.03.) határozatával az Öreg-hegyen lévő 4710 hrsz-ú dűlő utat elnevezte Báthori-dűlőnek. Az említett 4710 hrsz. csak a dűlő utat foglalta magába, ahhoz nem tartozik a szőlőterület.

Laczkó Gábor az Etyeki Hegyközség elnökének 2014. évi kezdeményezésére Etyek Nagyközség Önkormányzatának Képviselő-testülete a 336/2014. (XI.19.) számú határozatával úgy döntött, hogy az Etyek-Budai Borvidék termékleírásba való bekerüléshez a teljes Öreg-hegy vonatkozásában hozzájárul az „Öreg-hegy – Báthori dűlő” földrajzi név használatához.

Az Etyeki Hegyközség elnöke 2015. november 18-án kelt levelében tájékoztatta hivatalunkat, hogy a Földmérési és Távérzékelési Intézet (FÖMI) véleménye alapján az „Öreg-hegy – Báthori dűlő” névalak több szempontból sem elfogadható. A FÖMI véleménye szerint az lehetne az egyik járható út ha az Öreghegy egyik dűlője kerülne elnevezésre Báthori Tiborról. Ebben az esetben a „Báthori-dűlő” az Öreg-hegy egy része lenne.

Az Etyeki Hegyközség közgyűlése újra tárgyalta a felvetést és azon variációt támogatta, mely szerint a „Báthori dűlő” az Öreg-hegy egy lehatárolt részét képezné. Az alább felsorolt (helyrajzi számmal jelölt dűlő utak által körülhatárolt területet szeretnék „Báthori-dűlő”-nek elnevezni:

4702, 4703, 4704, 4708, 4709, 4711.

Az Etyeki Hegyközség a felsorolt helyrajzi számokkal körülhatárolt terület tekintetében megküldte a térképi mellékletet a FÖMI részére.

Az Etyeki Hegyközség azzal a kérelemmel fordult a Képviselő-testület felé, támogassa, hogy a fentiekben felsorolt helyrajzi számokkal körülhatárolt terület lehessen a „Báthori-dűlő” és ehhez adja hozzájárulását.

A Báthori-dűlő egy pontosan körülhatárolható földrajzi területet jelöl. A földrajzi név használatának engedélyezésénél figyelemmel kell lenni Etyek Nagyközség történelmére, hagyományaira, földrajzi sajátosságaira, kulturális, természeti, történelmi értékeire, a közterületnek a településen belüli elhelyezkedésére, a magyar nyelv követelményeire, az egyszerűsége és a közérthetősége. A „Báthori-dűlő” elnevezés nem ütközik ezen kívánalmakkal.

Etyek Nagyközség Önkormányzat Képviselő-testülete a 2015. december 09. napján megtartott ülésén a 336/2014. (XI.19.) számú határozatát visszavonta, továbbá egyet értett a 4702, 4703, 4704, 4708, 4709, 4711 helyrajzi számmal jelölt dűlő utak által körülhatárolt terület „Báthori-dűlő” földrajzi névvel történő elnevezésével és a földrajzi név használatához hozzájárult.

2015. december 9-én kelt és 2015. december 15-én hivatalunk részére átadott levelében az Etyeki Hegyközség ismételten a Báthori-dűlővel kapcsolatban kereste meg önkormányzatunkat.

Tájékoztatásuk szerint az Etyeki Hegyközség elindította az Etyek-Buda OEM Termékleírásba való bekerülését a Báthori-dűlőnek.

Az eredetvédelmi eljárásba csak ún. hivatalos elnevezések kerülhetnek, ezért szükséges a Földművelésügyi Minisztérium, Földrajzinév-bizottságának jóváhagyása.

A 303/2007. (XI.14.) Korm. rendelet 2.§ (3) b) pontja szerint Báthori-dűlő területnévnek minősül.

„(3) b) területnév: a külterületi mező- és erdőgazdasági művelési egységeket, azok részleteit és egyéb földrészlettel vagy más jellegzetes felszíni képződménnyel elhatárolt területet jelölő név, több ilyen terület összefoglaló neve, illetve a földfelszín függőleges tagoltságát (hegyeket, völgyeket stb.) jelölő helyi jelentőségű, rendszerint az 1:200 000 és ennél nagyobb méretarányú térképeken feltüntetett név;”

Hivatalos földrajzi nevek esetében 303/2007. (XI.14.) Korm. rendelet 4.§ (4) b)-a miniszter vagy az érintett települési önkormányzat tehet javaslatot a Földrajzinév-bizottság felé.

„(4) A Bizottság hatáskörébe tartozó hivatalos földrajzi nevek megállapítására, a megállapított hivatalos földrajzi nevek megváltoztatására javaslatot tehet:

b) a 2. § (3) bekezdés b) pontjában meghatározott hivatalos földrajzi nevek esetében a miniszter vagy az érintett települési önkormányzat;”

Fentiekben foglaltak alapján kérik, hogy Báthori-dűlő új földrajzi név bevezetésének kérelmét a Földművelésügyi Minisztérium, Földrajzinév-bizottsága elé terjessze az Önkormányzat.

Báthori Tiborról:

Báthori Tibor 1954-ben született. A hatvanas években még ő is taposta a zsákba rakott szőlőt a hagyományos tokaji préselési eljárás szerint. A Kertészeti Egyetem elvégzése után került Etyekre, ahol barátjával és közvetlen munkatársával, Gombai Nagy Tiborral 1200 hektár szőlő telepítését irányította 1981 és 1989 között.

Báthori 1979-ben telepvezetőként kezdett és hét év múlva már a Hungarovin öt döntéshozó vezetőjének egyikeként számíthattak rá.

Báthori a pezsgő alapanyagául is szolgáló fajták, mindenek előtt a chardonnay és a sauvignon blanc avatott mestereként, valamint a modern hűtött erjesztéstechnika úttörőjeként érdemelte ki a szakma elismerését. A reduktív, azaz hűtött, levegőtől elzárt erjesztési eljárás révén megőrződnek a bor elsődleges illat- és aroma anyagai. Báthori Tibor ezekkel a jó egyensúlyban lévő, friss, dallamos, szép tükrű, elegáns savszerkezetű borokkal hívta föl magára a figyelmet akkor, amikor még a legtöbb borivó csak a lapos vagy durván savas borok közül választhatott.

Fentiekben foglaltak alapján kérem a Tisztelt Képviselő-testületet, hogy tegye meg javaslatát a hivatalos földrajzi név megállapítására.

Etyek, 2016. február 03.

**Garaguly Tibor**  
polgármester

## HATÁROZATI JAVASLAT

Etyek Nagyközség Önkormányzata Képviselő-testületének  
...../2016. (II. 11.) számú határozata

### Javaslat hivatalos földrajzi név megállapítására

Etyek Nagyközség Önkormányzatának Képviselő-testülete úgy dönt, hogy

- 1.) javasolja a Földművelésügyi Minisztérium, Földrajzinév-bizottsága felé a Báthori-dűlő hivatalos földrajzi névként történő megállapítását,
- 2.) felkéri és egyben felhatalmazza a polgármestert a javaslatot terjessze a Földművelésügyi Minisztérium, Földrajzinév-bizottsága elé.

**Felelős:** polgármester

**Határidő:** azonnal

**Etyek Nagyközség Önkormányzata**  
**Garaguly Tibor**  
Polgármester részére

**2091 Etyek**  
**Körpince köz 4.**

**Tárgy:** Etyek, Öreg-hegy, Báthori-dűlő-új név bevezetése

**Tisztelt Polgármester Úr!**

A korábban már tárgyalt Báthori-dűlővel kapcsolatban keressük meg ismét Önöket, Báthori-dűlő mint új dűlőnév bevezetésének tárgyában.

Báthori Tibor egészen 2004-ben bekövetkezett haláláig jeles képviselője volt az Etyek-Budai Borvidéknek. Sokat tett a borvidék és borainak, különösen az Etyeki Chardonnay széleskörű megismertetésével kapcsolatban. 1992-ben az Év Borászának is megválasztották. Báthori Tibor emlékére kezdeményezték Etyeken egy emléktábla felavatását és dűlő elnevezést, Báthori-dűlő az Öreg-hegy azon részén ahol pincéje is volt.

Az Etyeki Hegyközség a továbbiakban elindította az Etyek-Buda OEM Termékleírásba való bekerülését a Báthori-dűlőnek.

Az eredetvédelmi eljárásba csak ún. hivatalos elnevezések kerülhetnek, ezért szükséges a Földművelésügyi Minisztérium, Földrajzinév-bizottságának jóváhagyása.

A 303/2007. (XI.14.) Korm. rendelet 2.§ (3) b) pontja szerint Báthori-dűlő területnévnek minősül.

*„(3) b) területnév: a külterületi mező- és erdőgazdasági művelési egységeket, azok részleteit és egyéb földrészlettel vagy más jellegzetes felszíni képződménnyel elhatárolt területet jelölő név, több ilyen terület összefoglaló neve, illetve a földfelszín függőleges tagoltságát (hegyeket, völgyeket stb.) jelölő helyi jelentőségű, rendszerint az 1:200 000 és ennél nagyobb méretarányú térképeken feltüntetett név;”*

Hivatalos földrajzi nevek esetében 303/2007. (XI.14.) Korm. rendelet 4.§ (4) b)-a miniszter vagy az érintett települési önkormányzat tehet javaslatot a Földrajzinév-bizottság felé.

*„(4) A Bizottság hatáskörébe tartozó hivatalos földrajzi nevek megállapítására, a megállapított hivatalos földrajzi nevek megváltoztatására javaslatot tehet:*

*b) a 2. § (3) bekezdés b) pontjában meghatározott hivatalos földrajzi nevek esetében a miniszter vagy az érintett települési önkormányzat;”*

A javaslatot a Földművelésügyi Minisztérium, Földrajzinév-bizottság, 1052 Budapest, Kossuth tér 11., Koós Tamás Földrajzinév-bizottság elnök részére kell eljuttatni.

A Földművelésügyi Minisztérium, Földrajzinév-bizottságának munkatársával telefonon történt beszélgetés szerint, a továbbiakban az Önkormányzat részéről egy levelet szükséges benyújtani a fent leírt címre, melyhez Etyek Nagyközség Önkormányzat Képviselő-testületének Báthori-dűlővel

**ETYEKI HEGYKÖZSÉG**  
2091 Etyek, Alesúti út 1.  
**Telefon:** 30/400-7221  
**Email:** etyek@etyekbudaiborvidek.hu

kapcsolatos határozatát és az általunk küldött FÖMI-től kapott Báthori-dűlő lehatárolását tartalmazó térképi melléklet fénymásolatát szükséges csatolni.

Kérnénk Tisztelt Polgármester Urat, hogy Báthori-dűlő új földrajzi név bevezetésének kérelmét a Földművelésügyi Minisztérium, Földrajzinév-bizottsága elé terjeszteni szíveskedjen.

*Etyek*, 2015. december 9.

*Tisztelettel:*

  
**Laczkó Gábor**  
elnök

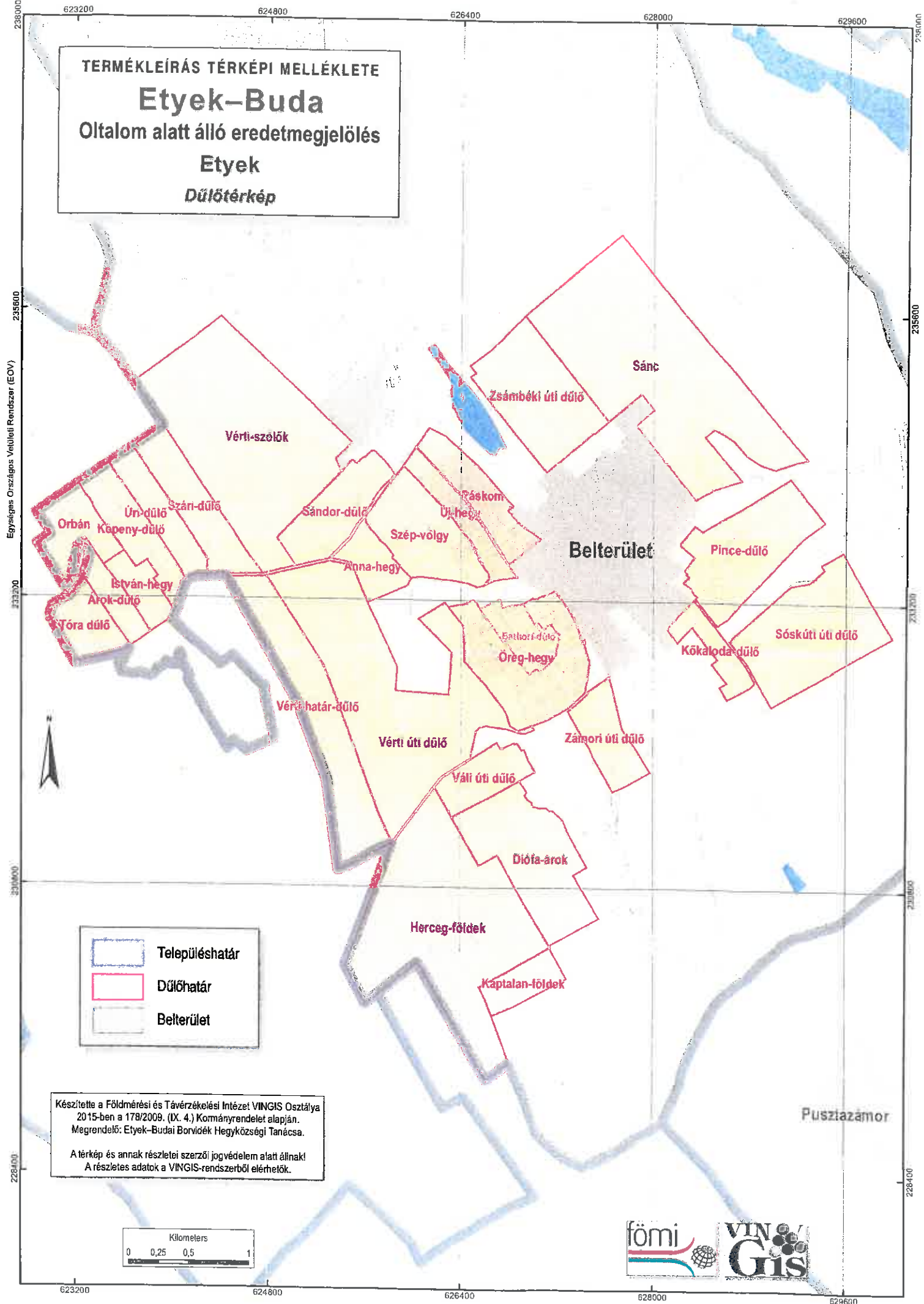
TERMÉKLEÍRÁS TÉRKÉPI MELLÉKLETE

# Etyek–Buda

Oltalom alatt álló eredetmegjelölés

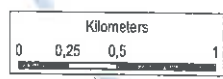
## Etyek

### Dűlőtérkép



Készítette a Földmérési és Távérzékelési Intézet VINGIS Osztálya  
 2015-ben a 178/2009. (IX. 4.) Kormányrendelet alapján.  
 Megrendelő: Etyek–Budai Borvidék Hegyközségi Tanácsa.

A térkép és annak részletei szerzői jogvédelem alatt állnak!  
 A részletes adatok a VINGIS-rendszerből elérhetők.



## K I V O N A T

**Etyek Nagyközség Önkormányzat Képviselő-testületének 2015. december 9-én, szerdán megtartott nyílt ülésének jegyzőkönyvéből:**

Jelenlévő képviselők létszáma 6 fő.

A Képviselő-testület 7 fő tagja közül, 6 fő részvételével 6 igen szavazattal az alábbi határozatot fogadta el:

**Etyek Nagyközség Önkormányzata Képviselő-testületének  
326/2015. (XII.09.) számú határozata**

**Döntés Etyek Nagyközség Önkormányzat Képviselő-testületének 336/2014. (XI.19.) számú határozatának visszavonásáról, és a „Báthori” dűlő földrajzi név használatához szükséges hozzájárulásról**

Etyek Nagyközség Önkormányzatának Képviselő-testülete úgy dönt, hogy

- 1.) a 336/2014. (XI.19.) számú határozatát visszavonja,
- 2.) egyet ért a 4702, 4703, 4704, 4708, 4709, 4711 helyrajzi számmal jelölt dűlő utak által körülhatárolt terület „Báthori-dűlő” földrajzi névvel történő elnevezésével és
- 3.) a földrajzi név használatához hozzájárul.

**Felelős:** polgármester

**Határidő:** azonnal

**K. m. f.**

**Garaguly Tibor s.k.**  
polgármester

**dr. Ivanyik Andrea s.k.**  
jegyző

**A kivonat hitelül:**

*Bartha Mirella Orsolya*  
**Bartha Mirella Orsolya**  
önkormányzati és titkársági  
referens

