



ETYEKI POLGÁRMESTERI HIVATAL

H-2091 Etyek, Körpince köz 4.
Telefon: 06-22/353-633; 06-22/353-698; Fax: 06-22/353-655
E-mail: hivatal@etyek.hu

ELŐTERJESZTÉS
Etyek Nagyközség Önkormányzatának
Képviselő-testületi ülésére
2017. február 16.

Előterjesztés tárgya:	A Bicske-Tarján közötti kerékpárúttal kapcsolatos közútkezelői és tulajdonosi hozzájárulásról
Előterjesztő:	Garaguly Tibor polgármester
Melléklet:	1. sz. melléklet: Bokút-Terv Kft. megkeresése 2. sz. melléklet: Átnézetes helyszínrajzok
Előterjesztést megalapozó jogszabályi rendelkezések:	
Anyagi jogszabályok	-
Hatáskör:	Mötv. 41. § (3) bekezdés

Tárgyalás módja:	Nyílt ülés Mötv. 48.§ (1) bekezdése
Szavazás módja:	Egyszerű többség, Mötv. 41.§ (1) bekezdése alapján

Előterjesztést készítette: Besenyei Éva	Dátum: 2016. február 9.	Aláírás:
Pénzügyi, Ügyrendi, Összeférhetetlenségi és Vagyonnyilatkozatok Vizsgáló Bizottság		<input checked="" type="checkbox"/>
Közügyi, Kulturális, Ifjúsági és Sportbizottság		<input type="checkbox"/>
Településfejlesztési, Működtetési és Vagyongazdálkodási Bizottság		<input checked="" type="checkbox"/>

Előterjesztés költségvetési fedezetet igényel: (a megfelelő aláhúzendó)	igen	Költségvetési igény: - Ellenjegyezte: pénzügyi csoportvezető
	<u>nem</u>	

Törvényességi szempontból ellenőrizte: 2017 FEBR 16 dr. Ivanyik Andrea jegyző
--

Készítette: Besenyei Éva

A Bicske-Tarján közötti kerékpárúttal kapcsolatos közútkezelői és tulajdonosi hozzájárulásról

Tisztelt Képviselő-testület!


A Bicske-Tarján összekötését biztosító kerékpárút tervezését a VVVFTT megbízásából a Bokút-Terv Kft. készíti, aki megkereste az önkormányzatot a tervekhez szükséges közútkezelői és tulajdonosi hozzájárulás iránti kérelemmel (1. sz. melléklet).

A kerékpárút nyomvonala az átnézetes helyszínrajzokon látható, melyek az előterjesztés 2. sz. mellékletét képezik. A kerékpárút tervezett vége, az 5+539,94-es szelvény becsatlakozik a 4721 hrsz.-ú helyi közútba (Újhegyi út Botpuszta felőli vége). A csatlakozás miatt szükséges a tulajdonosi és közútkezelői hozzájárulás az önkormányzat részéről. Az újhegyre felkanyarodó kerékpárút 3 m szélességű, aszfalt burkolatú, süllyesztett szegélyes mezőgazdasági útként került megtervezésre.

Továbbá a kísérőlevélben a tervező kéri az önkormányzat nyilatkozatát, mi szerint a megépült útszakasz kezelését vállalja. Tájékoztatom a Képviselő-testületet, hogy a tervezett út nyomvonala a 4272/3 hrsz.-ú ingatlanon található, mely a Törley Pezsgőpincészet Kft. tulajdonában van.

Kérem a tisztelt Képviselő-testületet, hogy döntsön a közútkezelői és tulajdonosi nyilatkozat, valamint az útszakasz kezelésére vonatkozó kezelési nyilatkozat kiadásáról!

Etyek, 2017. február 9.


Garaguly Tibor
polgármester *h*

HATÁROZATI JAVASLAT

**Etyek Nagyközség Önkormányzat Képviselő-testületének
.../2017. (II.16.) határozata**

A Bicske-Tarján közötti kerékpárúttal kapcsolatos közútkezelői és tulajdonosi hozzájárulásról

Etyek Nagyközség Önkormányzatának Képviselő-testülete:

1. a Bicske-Tarján között tervezett kerékpárút terveihez a 4721 hrsz.-ú helyi közútra vonatkozóan tulajdonosi és közútkezelői hozzájáruló nyilatkozatát megadja,
2. az újonnan megépült kerékpárút szakasz kezelését vállalja,
3. felhatalmazza a polgármestert a jelen határozatnak megfelelő nyilatkozatok aláírására.

Felelős: Polgármester

Határidő: 2017. február 28.

Bokút-Terv Mérnöki és Vállalkozó Kft.

H-1033 Budapest, Bogdáni út 5. III/7.
Tel.: +36-20/579-1590, +36-1/336-1790, Telefax: +36-1/336-1791,
E-mail: bokut@bokut.t-online.hu

Etyek Nagyközség Önkormányzata

Budapest, 2017. február 07.

EtyekKörpince köz 4.
2091

Iktató-szám: 49/1268/2017

Tervszám: 1268/10

Ügyintéző: Szalacsi Tóth Judit

Tárgy: Bicske-Tarján összekötését biztosító kerékpárút**Tisztelt Címzett!**

Bicske-Tarján összekötését biztosító kerékpárút tervét a Velencei-tó és Térsége, Váli Völgy, Vértes Térségi Fejlesztési Tanács megbízásából készítjük.

Az alábbi szakasszal kapcsolatban:

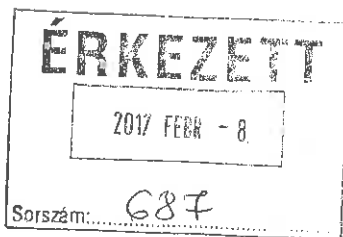
10 szakasz 8108 j. ök. út 7+037 km szelvény és Újhegyi dűlő között

2017. január 17-i dátumú 29/1268/2015 ikt. számú levelünkben kértük, hogy a közútkezelői és tulajdonosi hozzájárulásukat megadni szíveskedjenek.

Mellékelten megküldjük a hozzájárulás kiadásához a 3.000 Ft összegű illetékbélyeget.

Kérjük továbbá nyilatkozatukat, miszerint a megépült útszakasz kezelését vállalják.

Tisztelettel:



BOKÚT-Terv
Mérnöki és Vállalkozó Kft
1033 Budapest,
Bogdáni út 5. III/7.
Bokker István
ügyvezető

Melléletek:
3000 Ft illetékbélyeg



POLGÁRMESTERI HIVATAL ETYEK	
2017 FEBR - 8.	
Ikt. szám: 270-2/2017	Melléklet:db
Előadó: 1	

dörnyhez
2017 FEBR - 8



Bokút-Terv Mérnöki és Vállalkozó Kft.

H-1033 Budapest, Bogdáni út 5. III/7.
Tel.: +36-20/579-1590, +36-1/336-1790, Telefax: +36-1/336-1791,
E-mail: bokut@bokut.t-online.hu

Etyek Nagyközség Önkormányzata

Budapest, 2017. február 07.

Etyek

Körpince köz 4.
2091

Iktató-szám: 49/1268/2017

Tervszám: 1268/10

Ügyintéző: Szalacsi Tóth Judit

Tárgy: Bicske-Tarján összekötését biztosító kerékpárút

Tisztelt Címzett!

Bicske-Tarján összekötését biztosító kerékpárút tervét a Velencei-tó és Térsége, Váli Völgy, Vértesi Térségi Fejlesztési Tanács megbízásából készítjük.

Az alábbi szakasszal kapcsolatban:

10 szakasz 8108 j. ök. út 7+037 km szelvény és Újhegyi dűlő között

2017. január 17-i dátumú 29/1268/2015 ikt. számú levelünkben kértük, hogy a közútkezelői és tulajdonosi hozzájárulásukat megadni szíveskedjenek.

Mellékelten megküldjük a hozzájárulás kiadásához a 3.000 Ft összegű illetékbélyeget.

Kérjük továbbá nyilatkozatukat, miszerint a megépült útszakasz kezelését vállalják.

Tisztelettel:



BOKÚT-Terv
Mérnöki és Vállalkozó Kft.
1033 Budapest,
Bogdáni út 5. III/7.
Bokker István
ügyvezető

Melléletek:

3000 Ft illetékbélyeg

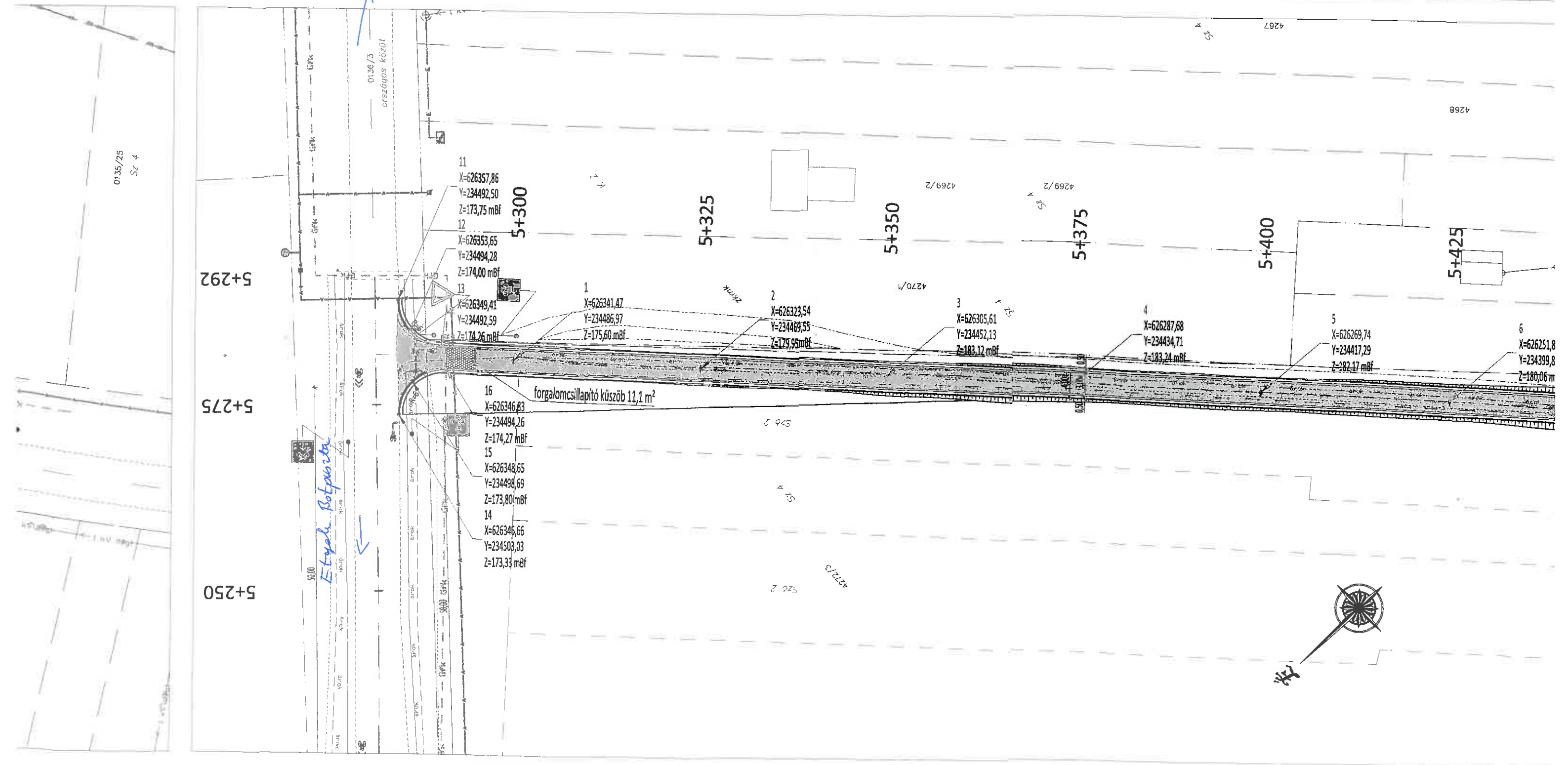
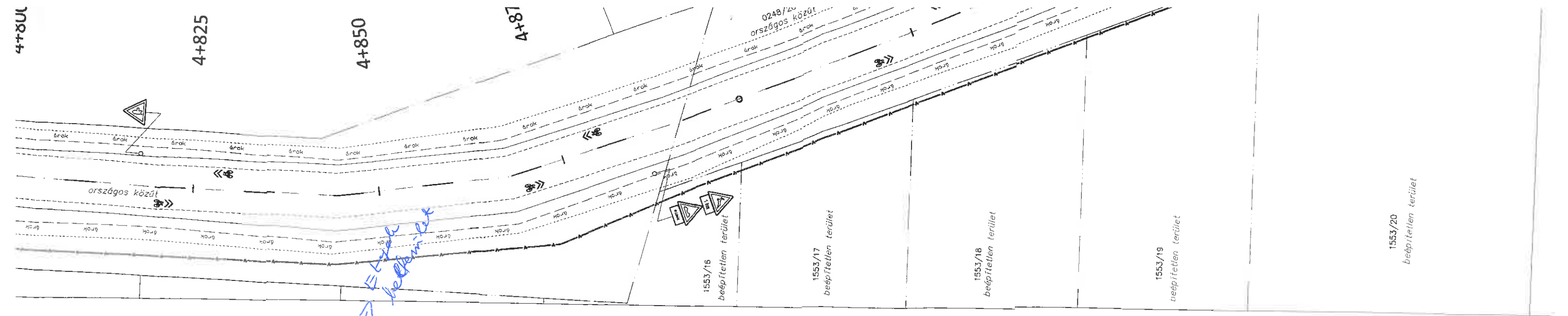


POLGÁRMESTERI HIVATAL ETYEK	
2017 FEBR - 8.	
Ikt. szám: 270-2/2017	Melléklet:db
Előadó: 1	

dörnyösi
2017 FEBR - 8



Etyek



Ujhegyi út

5+539,94 TERVEZÉSI SZAKASZ-VÉGE

(4721)

- 17 X=626178,22
Y=234317,76
Z=184,65 mBf
- 18 X=626176,44
Y=234321,99
Z=183,95 mBf
- 19 X=626198,02
Y=234347,61
Z=180,58 mBf
- 20 X=626175,97
Y=234328,28
Z=183,17 mBf
- 21 X=626171,76
Y=234326,58
Z=183,84 mBf
- 22 X=626167,57
Y=234328,32
Z=184,50 mBf

- 6 X=626198,02
Y=234347,61
Z=180,58 mBf
- 8 X=626215,95
Y=234365,03
Z=178,83 mBf
- 7 X=626233,88
Y=234382,45
Z=178,56 mBf
- 9 X=626251,81
Y=234399,87
Z=180,06 mBf
- 5 X=626269,74
Y=234417,29
Z=182,17 mBf
- 3 X=626305,61
Y=234452,13
Z=183,12 mBf

5+350
5+375
5+400
5+425
5+450
5+475
5+500
5+525

