


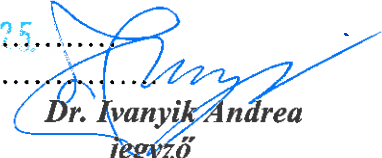


ETYEK NAGYKÖZSÉG POLGÁRMESTERE
H-2091 Etyek, Körpince köz 4.
Telefon: 06-22/353-633; 06-22/353-698 Fax: 06-22/353-655
E-mail: polgarmester@etyek.hu

ELŐTERJESZTÉS

Etyek Nagyközség Önkormányzatának Képviselő-testületi ülésére

2018. május 31.

Előterjesztés tárgya:	Az Etyek, 1016/2 hrsz. közterület elnevezéséről	
Előterjesztő:	Garaguly Tibor polgármester	
Melléklet:	1. Közterület elnevezése iránti kérelem. 2. Térképmásolat 3. Tulajdoni lap másolat	
Előterjesztést megalapozó jogszabályi rendelkezések:		
Anyagi jogszabályok	• Magyarország helyi önkormányzatairól szóló 2011. CLXXXIX. törvény (Mötv.)	
Hatáskör:	Magyarország helyi önkormányzatairól szóló 2011. CLXXXIX. törvény	
Tárgyalás módja:	nyílt ülés	
Szavazás módja:	egyszerű szótöbbség	
Előterjesztést készítette: Bálványossy Orsolya	Dátum: 2018. május 22.	Aláírás: 
Véleményezi:		
<i>Pénzügyi, Ügyrendi, Összeférhetetlenségi és Vagyonynyilatkozatokat Vizsgáló Bizottság</i>		
<i>Kulturális, Sport, Szociális és Egészségügyi Bizottság</i>		
<i>Településfejlesztési, Működtetési és Vagyongazdálkodási Bizottság</i>	x	
Előterjesztés költségvetési fedezetet igényel: (a megfelelő aláhúzendó)	igen	Költségvetési igény: Ellenjegyezte: pénzügyi csoportvezető
	nem	
Törvényességi szempontból ellenőrizte:		
2018. május 25.  Dr. Ivanyik Andrea jegyző		

Előterjesztés

1016/2 hrsz. közterület elnevezéséről

Tisztelt Képviselő-testület!

Lakossági megkeresés érkezett, a településen található 1016/2 helyrajzi számú névtelen földút elnevezésével kapcsolatban. Az érintett úthoz csatlakozik, a kérelmező tulajdonában lévő ingatlan. Az ingatlanon jelenleg az építkezés folyamatban van, melyhez kapcsolódó használatba vételi engedélyhez illetve a bejelentkezéshez szükségük lesz az utca elnevezésére. Az utcában jelenleg is van már egy lakóingatlan.

Kérelmező a névtelen zsákutca elnevezésére, a **Diófa köz** nevet javasolja.

Fentiek alapján kérem a Tisztelt Képviselő-testületet, hozza meg döntését!

Etyek, 2018. május 31.

Tisztelettel,

Garaguly Tibor
polgármester

Határozati javaslat

Etyek Nagyközség Önkormányzat Képviselő-testülete .../2018. (V.31.) határozata

Az Etyek, 1016/2 hrsz. közterület elnevezéséről

Etyek Nagyközség Önkormányzat Képviselő-testülete az Etyek nagyközség területén található 1016/2 helyrajzi számú kivett közutat Diófa köznek nevezi el.

Felelős: polgármester

Határidő: 2018. július 31.

1. melléklet

Győrei Zsuzsa
cím: 1035 Budapest, Szellő utca 10.
e-mail: zsugyorei@gmail.com
telefon: +36 30 5552662



Tárgy: 1016/2 hrsz. közterület elnevezése iránti kérelem

Kelt: 2018. április 04.

Etyeki Polgármesteri Hivatal
Jegyző
2091 Etyek, Körpince köz 4.

Tisztelt Jegyző Asszony!

Alulírott Győrei Zsuzsa és Szabó István, mint az 2091 Etyek, 1038/2 hrsz. ingatlan tulajdonosai ezúton kérelmezzük a 1016/2 hrsz. közterület, névtelen földút elnevezését.

2017. évben vásároltuk meg a 1038/2 hrsz. telket, amelyre érvényes építési engedéllyel rendelkező ingatlanunk építése folyamatban van. Előre láthatólag 2018. augusztus 31. napjával az építkezés befejeződik, ezt követően a házunkat életvitelszerűen használatba kívánjuk venni. Amelyhez a nagy segítségünkre lenne, ha utcanévvel rendelkezniénk. Ebben kérjük az Ön illetve a Képviselőtestület segítségét, támogatását.

Kérésünk, nem öncélú, a 1036/2 sz. hrsz. ingatlanon már áll egy ház, melynek lakói számára is segítség lenne, ha utcanévvel rendelkezniének.

Kérelmünket megelőzően ellenőriztük az etyeki utcaneveket, ez alapján javaslatunk a Diófa köz elnevezésre esett, azonban ha ez az elnevezés akadályba ütközik, természetesen örömmel fogadjuk az Ön illetve a Képviselőtestület megoldását is.

Támogatásukat és segítségüket előre is köszönjük.

Üdvözlettel:

Győrei Zsuzsa és Szabó István

POLGÁRMESTERI HIVATAL ETYEK	
Hat. sz.:	2018 APR - 6.
Hat. szám:	1/10383-1/2018
Földrajt:	Melléklet: db
	Előadó: B. Orsó

KT előterjesztés C

Fejér Megyei Kormányhivatal Bicskei Járási Hivatala
Bicske Szent István út 7-11. Pf. 46.

E-hiteles térképmásolat

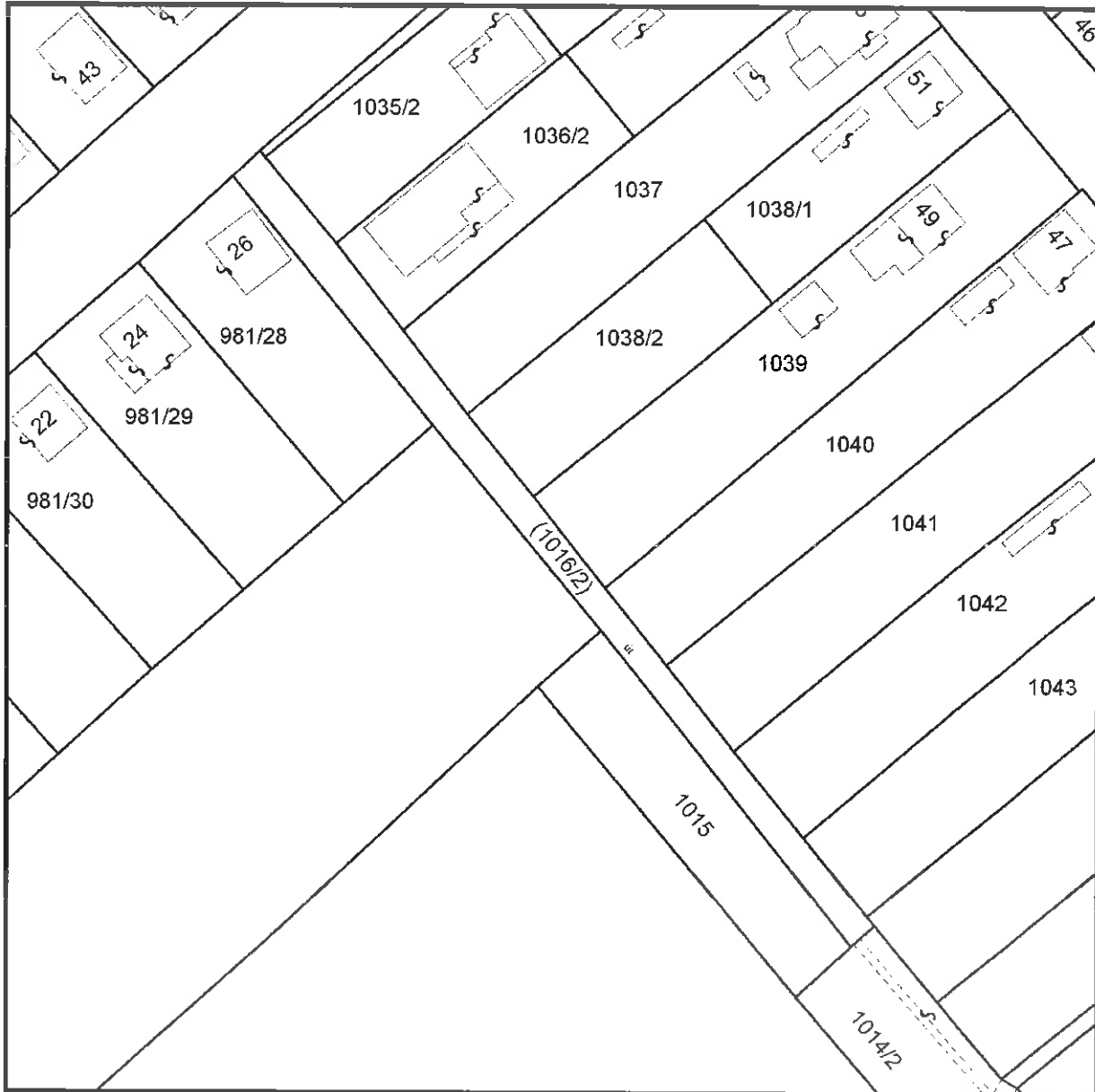
2018.05.22 13:43:02

Helyrajzi szám: ETYEK belterület 1016/2

Megrendelés szám: 7/464/2018

Méretarány: 1 : 1000

Térrajzsám: 09900150002018



A térképmásolat a kiadást megelőző napig megegyező az ingatlan-nyilvántartási térképi adatbázis tartalmával.

TAKARNET v5.2

Felhasználó:

ETYE2940 (Kilépés)

3. melléklet

Az ingatlan-nyilvántartásról szóló 1997. évi CXLI. törvény 68/A. § (1a) bekezdésében foglaltak alkalmazása alapján a földhasználati nyilvántartás adatai szerint a földrésztletre nincs bejelentett földhasználó.

Nem hiteles tulajdoni lap

Nem hiteles tu.

Fejér Megyei Köormányhivatal Bicskei Járási Hivatala
Bicske Szent István út 7-11. Pf. 46.

Oldal: 1/1

Nem hiteles tulajdoni lap - Szemle másolat

Megrendelés szám: 30005/8620/2018

2018.05.22

ETYEK

Szektor : 53

Belterület 1016/2 helyrajzi szám

2091 ETYEK Névtelen utca 1016/2 HRSZ. "felülvizsgálat alatt"

I. RÉSZ

1. Az ingatlan adatai:

alrészlet adatok művelési ág/kivett megnevezés/	min.o	terület ha m2	kat.t.jöv. k.fill	alosztály ter.	adatok kat.jöv k.fill
. Kivett közterület	0	824	0.00		

II. RÉSZ

1. tulajdoni hányad: 1/1

bejegyző határozat, érkezési idő: 32803/1991.08.30

jogcím: 1990. évi LKV. törvény

jogállás: tulajdonos

név: ETYEK KÖZSÉG ÖNKORMÁNYZATA

cím: 2091 ETYEK Körpince köz 4.

törzsszám: 15361538

III. RÉSZ

1. bejegyző határozat, érkezési idő: 32790/2006.05.05

VezetékJog

VGY-220/1982.

jogosult:

név: E.ON ÉSZAK-DUNÁNTÚLI ÁRAMHÁLÓZATI ZÁRTKÖRŰ MŰKÖDŐ RÉSZVÉNYTÁRSASÁG törzsszám:

10741980

cím : 9027 GYŐR Kandó Kálmán utca 11-13.

Ez a tulajdoni lap közigazgatási hatósági eljárás céljából került kiadásra. Másra nem használható.

TULAJDONI LAP VÉGE