

**Etyek Nagyközség Önkormányzat Képviselő-testületének
55/2021. (IV.7.) határozata**

a botpusztai körforgalom megvalósításával kapcsolatos döntésekről


Etyek Nagyközség Polgármestereként figyelemmel

- a veszélyhelyzet kihirdetéséről és a veszélyhelyzeti intézkedések hatálybalépéséről szóló 27/2021. (I.29.) Kormányrendeletre;
- a katasztrófavédelemről és a hozzá kapcsolódó egyes törvények módosításáról szóló 2011. évi CXXVIII. törvény 46.§ (4) bekezdésére;
- Magyarország helyi önkormányzatairól szóló 2011. évi CLXXXIX. törvény 4.§ és 13.§ (1) bekezdés 2. pontjára;
- a nemzeti vagyonról szóló 2011. évi CXCVI. törvény 6.§ (3c) bekezdésére;
- a közúti közlekedésről szóló 1988. évi I. törvény 2.§ (3a) bekezdésére


a botpusztai körforgalom megvalósítása érdekében a jelen határozat 1. mellékletét képező változási vázrajz szerint kialakításra kerülő 1530/47 hrsz-ú, 183 m² területű ingatlant, valamint a 1531/2 hrsz-ú, 738 m² területű ingatlant Etyek Nagyközség Önkormányzat Képviselő-testülete nevében ingyenesen a Magyar Állam tulajdonába és Magyar Közút Nonprofit Zrt. vagyonkezelésében adom és az ehhez szükséges megállapodásokat megkötöm.

Felelős: polgármester, jegyző

Határidő: folyamatos


Zólyomi Tamás
polgármester




Meccsériné dr. Szilágyi Erzsébet
jegyző

A katasztrófavédelemről és a hozzá kapcsolódó egyes törvények módosításáról szóló 2011. évi CXXVIII. törvény 46.§ (4) bekezdése szerinti veszélyhelyzetben Etyek Nagyközség Önkormányzat Képviselő-testületének feladat-és hatáskörében eljáró polgármester határozata

1. melléklet Etyek Nagyközség Önkormányzat Képviselő-testületének 55/2021. (IV.7.) határozatához

Terra - Geodézia Bt.

8000 Székesfehérvár, Lövölde u. 19.
Munka száma: 618-F/2018

640857-2020
1100-2018
1293-2019

Etyek

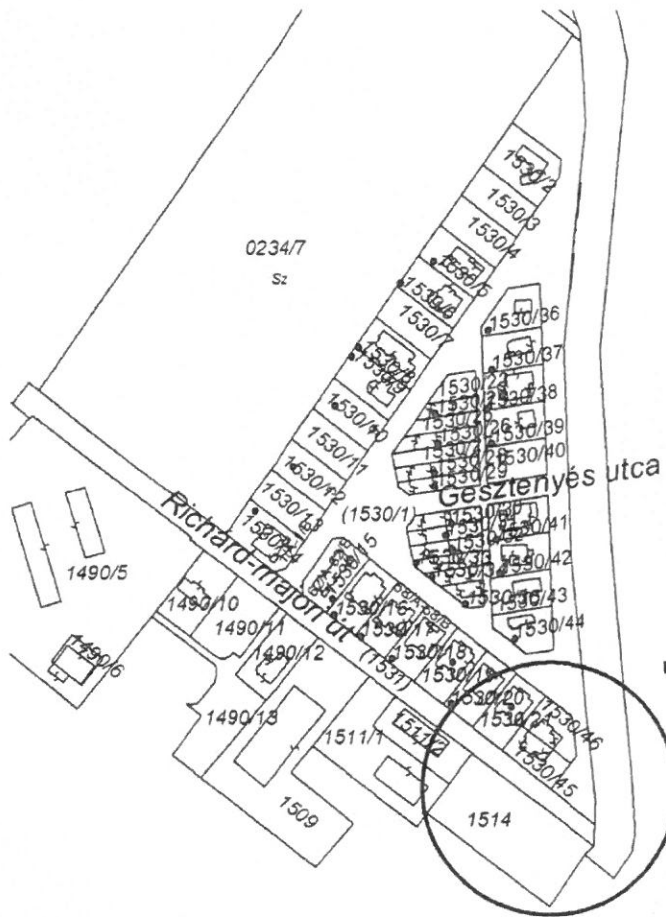
belterület
Adatszolg. ikt. sz.: 2-728/2018

VÁLTOZÁSI VÁZRAJZ

a 1530/1 és a 1531 helyrajzi számú földrésztletek megosztásáról
Méretarány: 1:1000

A változási vázrajz a területkimutatással együtt érvényes!

Átnézeti vázlat
Méretarány: 1:4000



záradék az újzáradékolástól
számított egy évig érvényes.

Fejér Megye 200... 2021 JAN. 21
vissza
"A"
2019 DEC. - 2

A vázrajz méretek levételére nem alkalmas.

A változás akaratunknak megfelelően történt:

Székesfehérvár, 2018.11.05.

Készítő és minőséget tanusító: ...Bárány HelmiK Krisztina
Földmérő ig. száma: 6316/2013
Ing. rend. min. szám: 2004/2006

Bárány HelmiK Krisztina
földrendező mérnök
Ing. rend. szám: 2004/2006 2.
Kamarai sz.: GD 07-11-137, Lövölde u. 19.

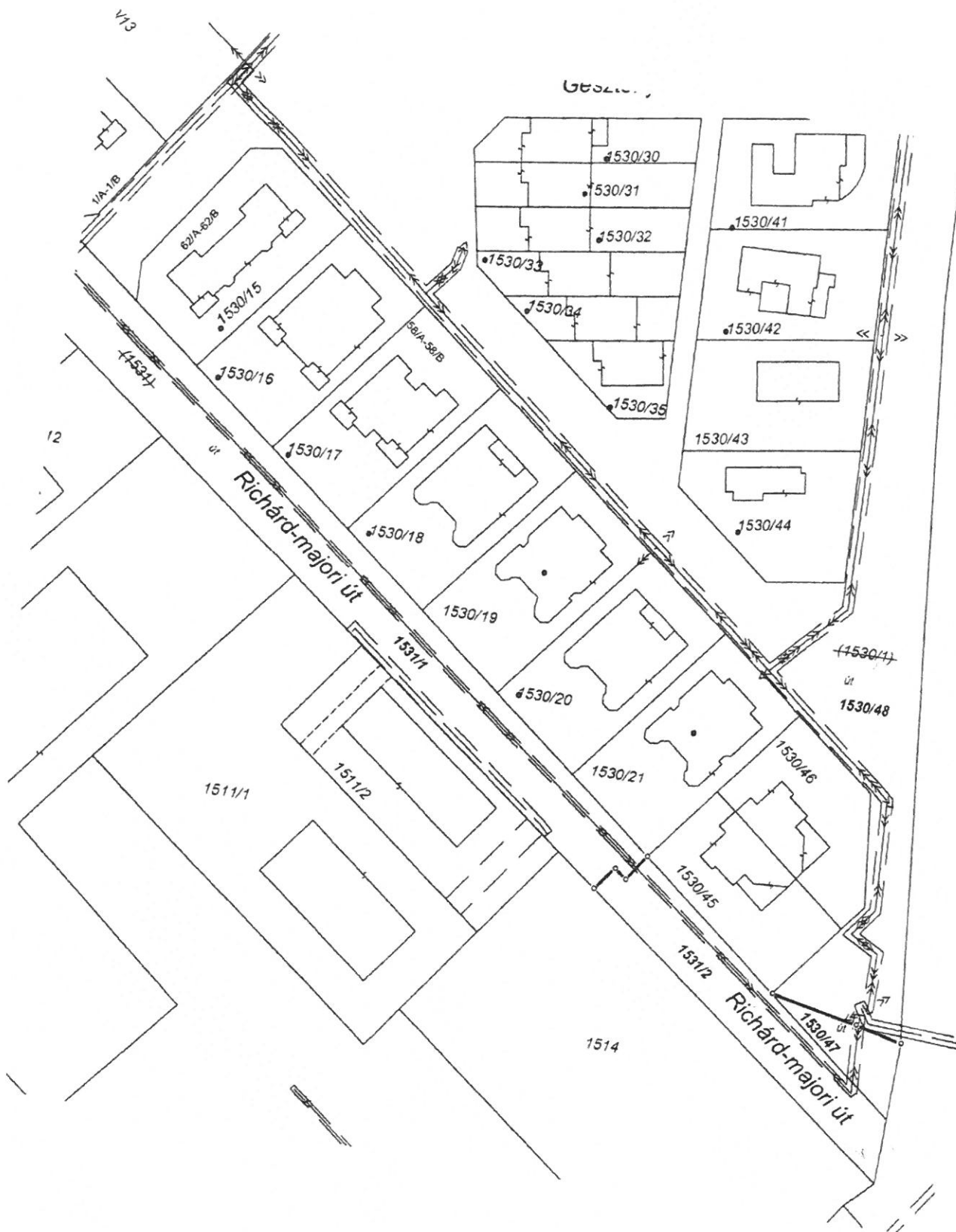
A helyrajzi számozás és a területszámítás helyes. Ez a záradék a
keletkezéstől számított egy évig hatályos.

Bicske, 2018. ... hó ... nap 2018 NOV. 15



Záradékoló: ...
Ing. rend. min. száma: 2283/2016

"A"



Terra - Geodázia Bt.
8000 Székesfehérvár, Lövölde u. 19.
Munkaszám: 618-F/2018

Etyek
belterület
Adat.szolg. lkt.sz.: 2-728/2018

TERÜLETKIMUTATÁS
Etyek 1530/1 és a 1531 megosztásához

Területkimutatás a változási vázrajzzal együtt érvényes!

Változás előtt						Változás után							
Hrsz	Alrészlet			Terület ha.m2	AK	Hrsz	Alrészlet			Terület ha.m2	AK	Szolgálatom és egyéb jogok	Megjegyzés
	jel	műv.ág	Min.oszt.				jel	műv.ág	Min.oszt.				
1	2	3	4	5	6	7	8	9	10	11	12	13	14
1530/1		kivett, út		1.4523		1530/47		kivett, út		0.0183		Vezetékjog EON Zrt. VGY-0029/2001.; Vezetékjog EON Zrt. MKEH-SZFMMBH/908-4/2009/MU 89m2; Vezetékjog EON Zrt. FES-01/2941-3/20 13. 21m2 Vezetékjog EON Zrt. FES-01/2941-3/20 13.4m2	
						1530/48		kivett, út		1.4340			
Összesen:				1.4523						1.4523			
1531		kivett, saját használatú út		0.5034		1531/1		kivett, saját használatú út		0.4296		Vezetékjog EON Zrt. MKEH-SZFMMBH/908-4/2009/MU 27m2; Vezetékjog EON Zrt. VII-S-001/02352-3/2012; Vezetékjog EON Zrt. FES-01/2941-3/2013. 197m2; Vezetékjog EON Zrt. FES-01/0807-4/2015 106m2 Vezetékjog EON Zrt. FES-01/2941-3/20 13. 61m2;	
						1531/2		kivett, saját használatú út		0.0738			
Összesen:				0.5034						0.5034			
Összesen:				1.9557						1.9557			

Székesfehérvár, 2018. november 06

Összeállította:


Bányi Helmi Krisztina
földrendező mérnök
Ing.rend.szám: 2004/2006
Kamara sz.: GD 07-1174

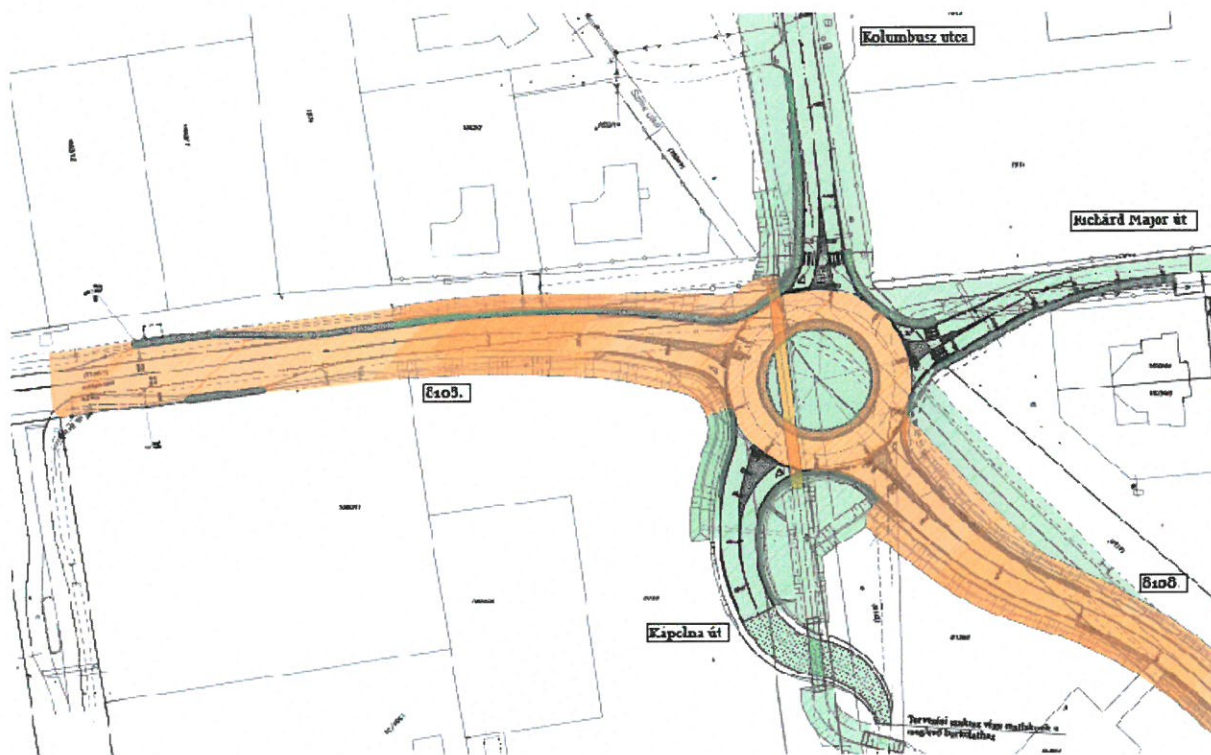


INDOKOLÁS

a botpusztai körforgalom megvalósításával kapcsolatos döntésekről szóló 55/2021. (IV.7.) határozathoz

A Magyarország helyi önkormányzatairól szóló 2011. évi CLXXXIX. törvény 4.§ és 13.§ (1) bekezdés 2. pontja értelmében a helyi közutak és tartozékainak kialakítása és fenntartása helyi közügy, s helyben biztosítható közfeladatok körében ellátandó helyi önkormányzati feladatok.

Az Etyek, botpusztai körforgalom a Magyar Közút Nonprofit Zrt. beruházásában valósul meg. A körforgalom területe a mellékelt változási vázrajz szerint a 1530/1 hrsz-ú, önkormányzati tulajdonú útból (Gesztenyés utca) kialakításra kerülő 1530/47 hrsz-ú, 183 m² területű, valamint a 1531 hrsz-ú, önkormányzati tulajdonú útból (Richárdmajori út) a 1531/2 hrsz-ú, 738 m² területű ingatlanok ingyenes átadását igényli.



A nemzeti vagyronról szóló 2011. évi CXCVI. törvény 6.§ (3c) bekezdése szerint a helyi önkormányzati tulajdonban álló helyi közutak és műtárgyai, valamint a helyi önkormányzat tulajdonában álló terek és parkok tulajdonjogát a helyi önkormányzat az állam, illetve más helyi önkormányzat javára ingyenesen átruházhatja, ha a tulajdon átruházása a közfeladat ellátását nem veszélyezteti.

A közúti közlekedésről szóló 1988. évi I. törvény 2.§ (3a) bekezdése szerint, ha az utak tulajdonosai a nemzeti vagyronról szóló 2011. évi CXCVI. törvény 6. § (3b) és (3c) bekezdése alapján az utak tulajdonjogát egymás javára - helyi és országos közutak esetén - ingyenesen átruházzák, arról a változások ingatlan-nyilvántartáson való átvezetésére alkalmas

megállapodást kötnek. Ha a közlekedési hatóság állami tulajdonú ingatlanon megépített utat helyi közúttá vagy önkormányzati tulajdonú ingatlanon megépített utat országos közúttá minősít vagy akként helyez forgalomba, az érintett ingatlan tulajdonosa és országos közút esetén a magyar állam képviselőjében eljáró szerv, helyi közút esetén a helyi önkormányzat a közút tulajdonjogának átruházásáról köteles - az ingatlan-nyilvántartáson való átvezetésére alkalmas - megállapodást kötni, és köteles azt átadni és átvenni. Az átruházásra ingyenesen, könyv szerinti értéken kerül sor.

Tekintettel a veszélyhelyzet kihirdetéséről és a veszélyhelyzeti intézkedések hatálybalépéséről szóló 27/2021. (I.29.) Kormányrendeletre, a katasztrófavédelemről és a hozzá kapcsolódó törvények módosításáról szóló 2011. évi CXXVIII. törvény 46. § (4) bekezdésében kapott felhatalmazásra meghoztam tárgyi határozatot.



Z. T.
Zólyomi Tamás
polgármester

~